

旧地図

Old Maps

1. Terrain for Sprint : Shiokaze Koen
2. Terrain for Middle Distance : Uwano Kogen
3. Terrain for Long Distance : Mineyama Kogen
4. Terrain for Forest Model event : Hachi Kogen
5. Terrain for Training event : Hachikita Kogen

1. Terrain for Sprint : Shiokaze Koen

しおかぜ香苑

兵庫県美方郡香美町香住

香住タウンO
スコアオリエンテーリング大会
2018.9.15(土)

- 道路・道
- 小道、小径
- 舗装区域・駐車場など
- グランド・草地など、空地
- 目立つ建物
- × 記念碑等、ほこら
- 耕作地 (立入禁止)
- 鉄道 (立入禁止)
- 民家等敷地・花壇など (立入禁止)



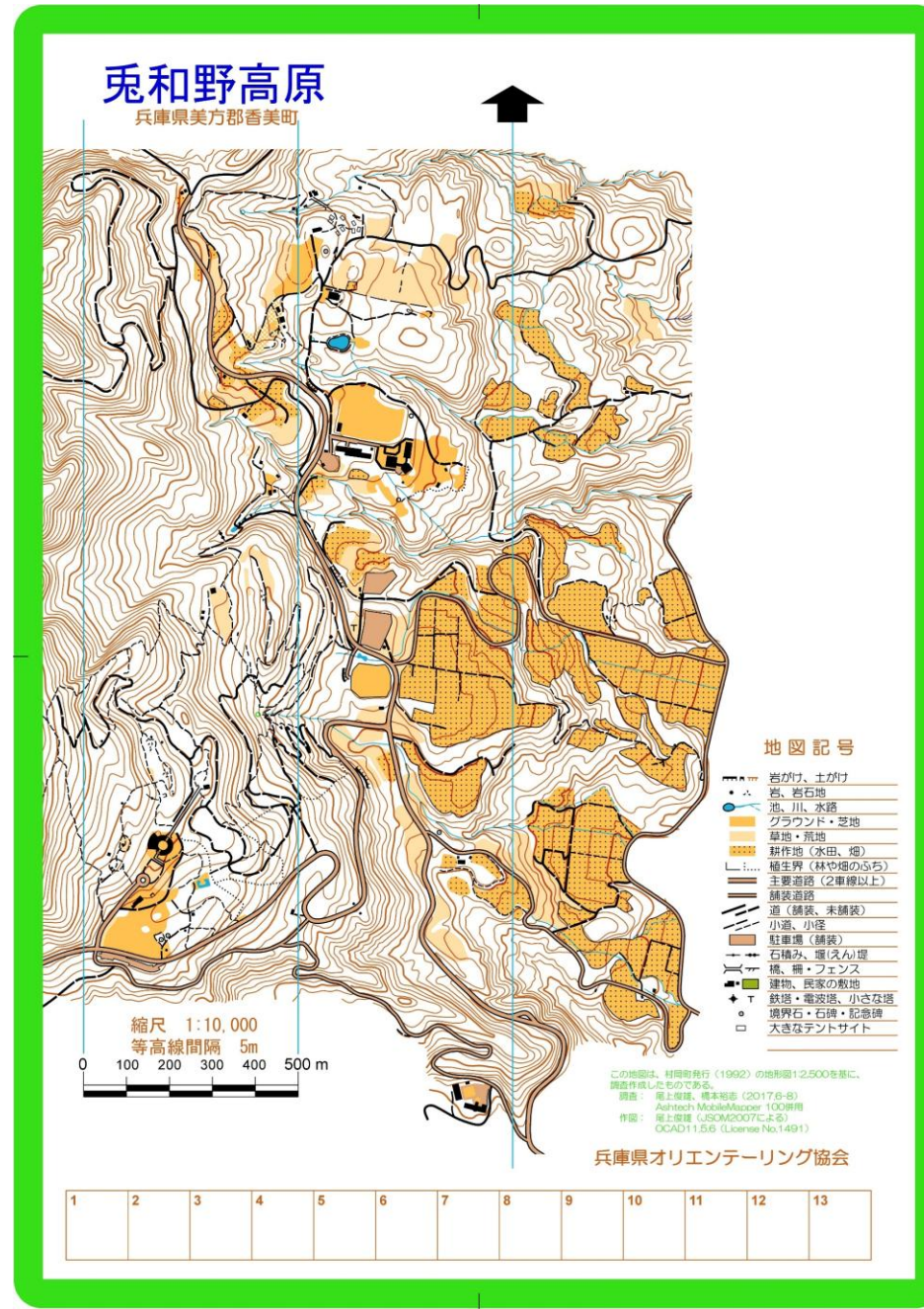
| | | | | |
|-------|----|---|---|---|
| | 11 | ↗ | | ┌ |
| 10 pt | 12 | | | ○ |
| | 13 | | ■ | ○ |
| | 14 | ← | / | ∟ |
| | 21 | / | / | ∟ |
| 20 pt | 22 | ○ | | └ |
| | 23 | / | / | × |
| | 24 | ■ | | └ |
| | 25 | ○ | | ○ |
| 30 pt | 31 | × | | |
| | 32 | ■ | | ┌ |
| | 33 | → | / | ∟ |
| 40 pt | 41 | ■ | | ○ |
| | 42 | × | | ○ |
| | 43 | ↑ | / | ∟ |
| 50 pt | 51 | ■ | | └ |
| | 52 | ↘ | ■ | └ |

この地図は、国土地理院の基盤地図情報(縮尺レベル1/2,500、5mメッシュ、DEM)を基に、調査作成したものである
調査・作図: 尾上俊雄(2018.8)
(OCAD11.5.9(License No.1491)
ISOM2017による)

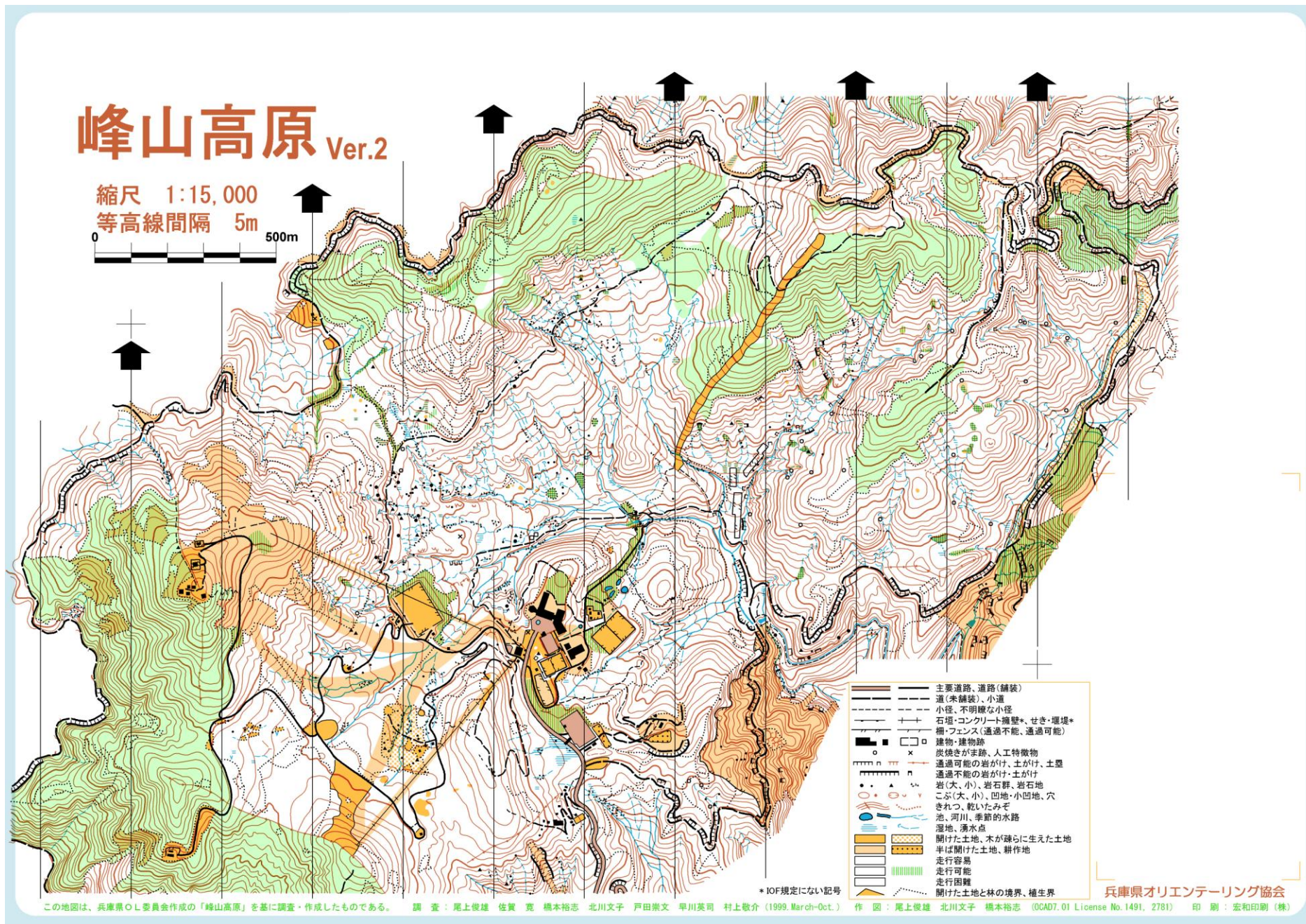
縮尺 1:7,500
等高線間隔 5m



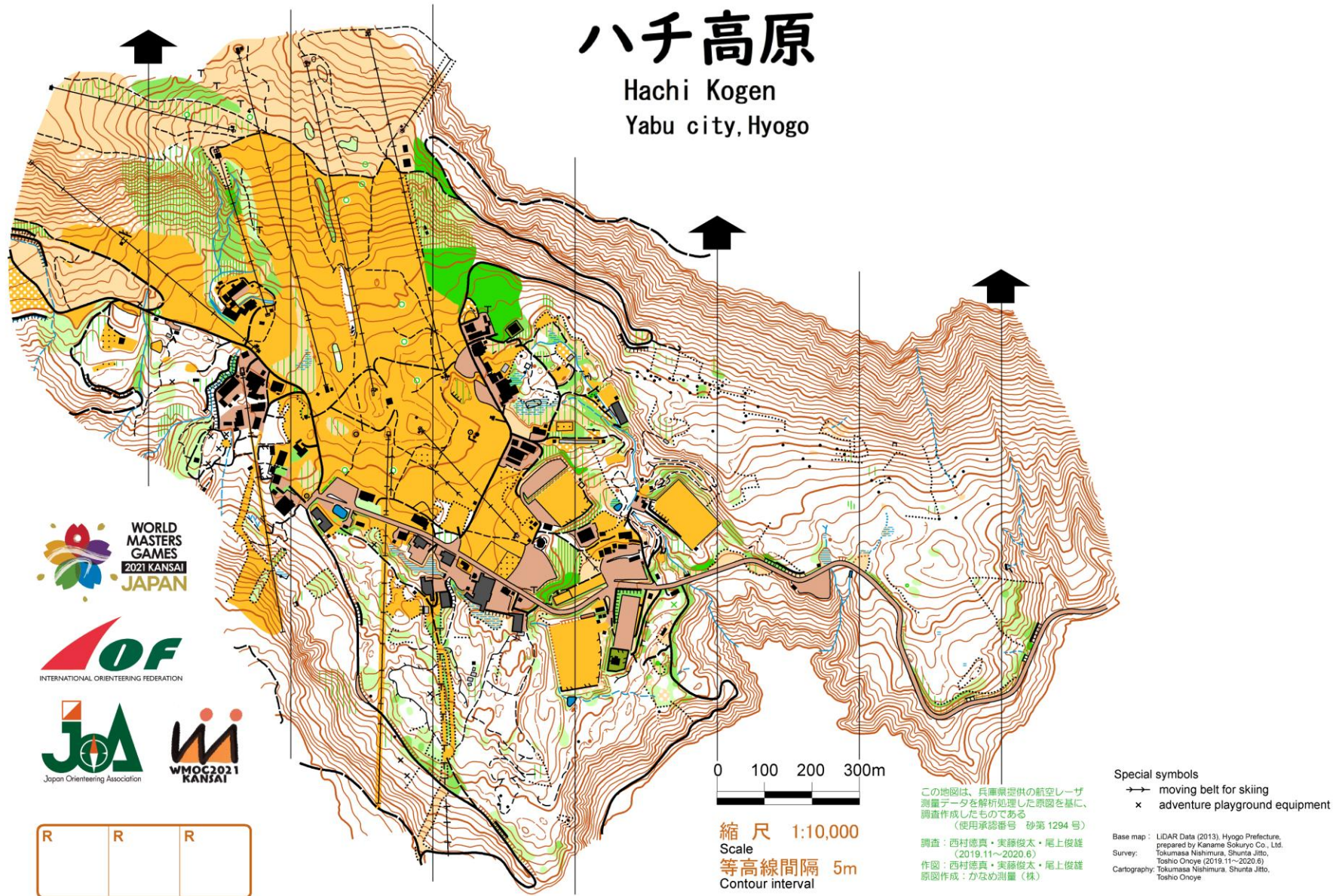
2. Terrain for Middle Distance : Uwano Kogen



3. Terrain for Long Distance : Mineyama Kogen



4. Terrain for Forest Model event : Hachi Kogen



5. Terrain for Training event : Hachikita Kogen

ハチ北高原

Hachikita Kogen
Kami town, Hyogo

